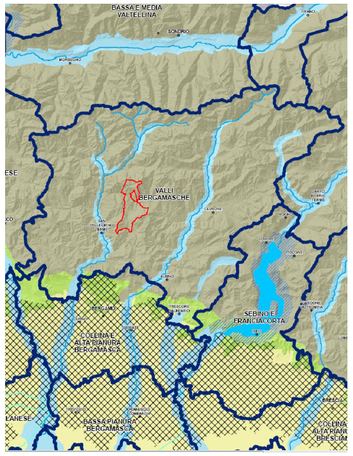

SISTEMI TERRITORIALI

- Sistema Territoriale della Montagna
- Sistema Territoriale Appennino Lombardo-Oltrepò pavese
- Sistema Territoriale pedemontano
- Sistema Territoriale della Pianura
- Sistema metropolitano
- Sistema Territoriale delle valli fluviali e del fiume PO
- Sistema Territoriale dei Laghi

AMBITI TERRITORIALI OMOGENEI

- Perimetro degli Ambiti territoriali omogenei

RIFERIMENTI TERRITORIALI

- Sistema idrico superficiale: fiumi e laghi principali
- Canali e navigli di rilevanza paesaggistica regionale

PTR

PT2 Lettura dei territori: Sistemi territoriali e Ambiti territoriali omogenei (Ato)

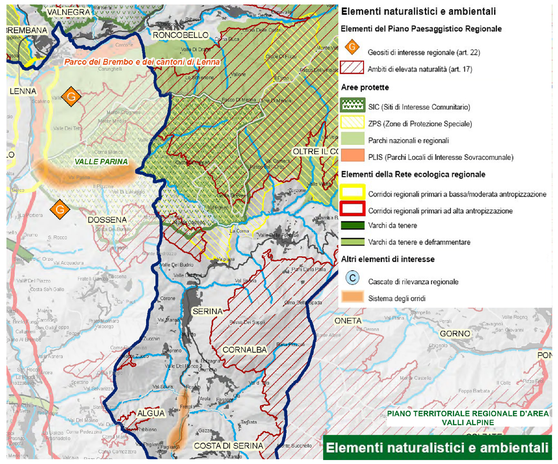

Elementi naturalistici e ambientali

Elementi del Piano Paesaggistico Regionale

- Geositi di interesse regionale (art. 22)
- Ambiti di elevata naturalità (art. 17)

Aree protette

- SIC (Siti di Interesse Comunitario)
- ZPS (Zone di Protezione Speciale)
- Parchi nazionali e regionali
- PLIS (Parchi Locali di Interesse Sovracomunale)

Elementi della Rete ecologica regionale

- Corridoi regionali primari a bassa/moderata antropizzazione
- Corridoi regionali primari ad alta antropizzazione
- Varchi da tenere
- Varchi da tenere e deframmentare

Altri elementi di interesse

- Cascate di rilevanza regionale
- Sistema degli orridi

PIANO TERRITORIALE REGIONALE D'AREA VALLI ALPINE

Elementi naturalistici e ambientali

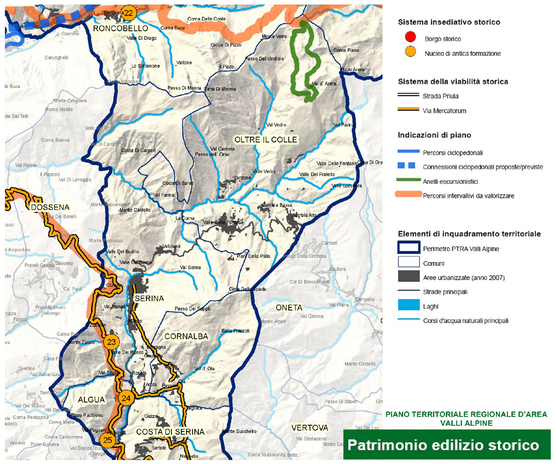

Sistema insediativo storico

- Borgo storico
- Nucleo di antica formazione

Sistema della viabilità storica

- Strada Priula
- Via Mercatorum

Indicazioni di piano

- Percorsi ciclopedonali
- Connessioni ciclopedonali proposte/previste
- Anelli escursionistici
- Percorsi intervallivi da valorizzare

Elementi di inquadramento territoriale

- Perimetro PTRA Valli Alpine
- Comuni
- Aree urbanizzate (anno 2007)
- Strade principali
- Laghi
- Corsi d'acqua naturali principali

PIANO TERRITORIALE REGIONALE D'AREA VALLI ALPINE

Patrimonio edilizio storico

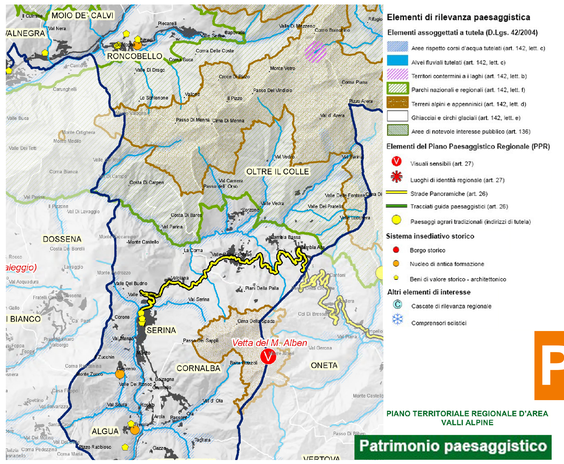

Elementi di rilevanza paesaggistica

Elementi assoggettati a tutela (D.Lgs. 42/2004)

- Aree rispetto corsi d'acqua tutelati (art. 142, lett. c)
- Alvei fluviali tutelati (art. 142, lett. c)
- Territori contermini ai laghi (art. 142, lett. b)
- Parchi nazionali e regionali (art. 142, lett. f)
- Terreni alpini e appenninici (art. 142, lett. d)
- Ghiacciai e circhi glaciali (art. 142, lett. e)
- Aree di notevole interesse pubblico (art. 136)

Elementi del Piano Paesaggistico Regionale (PPR)

- Visuali sensibili (art. 27)
- Luoghi di identità regionale (art. 27)
- Strade Panoramiche (art. 26)
- Tracciati guida paesaggistici (art. 26)
- Paesaggi agrari tradizionali (indirizzi di tutela)

Sistema insediativo storico

- Borgo storico
- Nucleo di antica formazione
- Beni di valore storico - architettonico

Altri elementi di interesse

- Cascate di rilevanza regionale
- Comprensori sciistici

PIANO TERRITORIALE REGIONALE D'AREA VALLI ALPINE

PTRA

Patrimonio paesaggistico

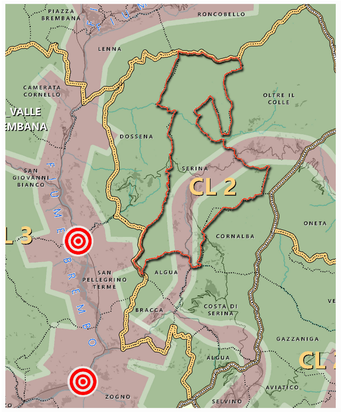

LEGENDA

- Confine provinciale
- Confini comunali
- Patrimonio idrico di superficie

AMBITI TERRITORIALI OMOGENEI DEL PTR

- Valli Bergamasche
- Sebino e Franciacorta
- Collina e Alta Pianura Bergamasca
- Bassa Pianura Bergamasca

RIPARTIZIONI TERRITORIALI DI LIVELLO PROVINCIALE

- Zone Omogenee DPP n. 48 del 24.03.2016

RIPARTIZIONI TERRITORIALI E GEOGRAFIE DEL PTCP

- Perimetro dei Contesti locali (DT_relazione sezione d, RP parte III e parte IX)
- Geografie provinciali (DP sezione 23, RP artt. 60 e 79)

CL 2 | VAL SERINA - VAL PARINA

_COMUNI
Algua, Bracca, Cornalba, Costa di Serina, Dossena, Oltre Il Colle, Serina.

_ZONA OMOGENEA:
Valle Brembana

_AMBITO TERRITORIALE OMOGENEO DEL PTR
Valli Bergamasche

- Confine comunale

NOTE

Gli Ambiti Territoriali Omogenei del PTR sono quelli definiti dalla sua integrazione ai sensi della LR 31/2014 approvata con DCR n. 411 del 19.12.2018

PTCP BG

AGGREGAZIONI TERRITORIALI

(estratto)

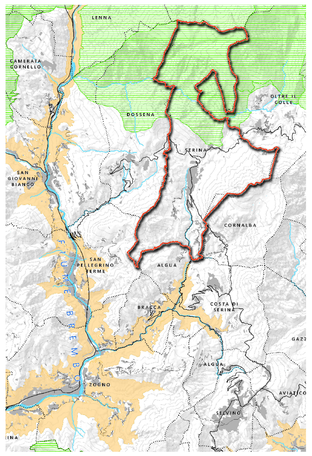

LEGENDA

- Confine provinciale
- Confini comunali
- Patrimonio idrico di superficie
- Aree protette e Siti Rete Natura 2000
- Ambiti agricoli di interesse strategico (RP titolo V)
- Confine comunale

PTCP BG

AMBITI AGRICOLI DI INTERESSE STRATEGICO

(estratto)

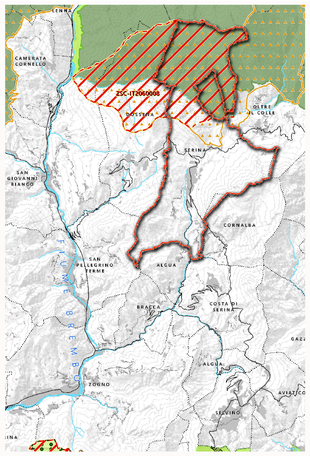

LEGENDA

- Confine provinciale
- Confini comunali
- Patrimonio idrico di superficie

AREE REGIONALI PROTETTE [LR n. 86/1983]

Parchi regionali nazionali

- Parchi delle Prealpi Orobie
- Parchi dei grandi fiumi
- Parchi degli ambienti collinari

Parchi, riserve e monumenti naturali

- Parchi naturali
- Riserve naturali
- Monumenti naturali

SITI RETE NATURA 2000 [DIR. 92/43/CEE]

- Zone Speciali di Conservazione_ZSC
- Zone di Protezione Speciale_ZPS

PARCHI DI INTERESSE LOCALE [LR n. 86/1983]

- Parchi locali di interesse sovracomunale_PLIS
- Confine comunale

PTCP BG

AREE PROTETTE

(estratto)

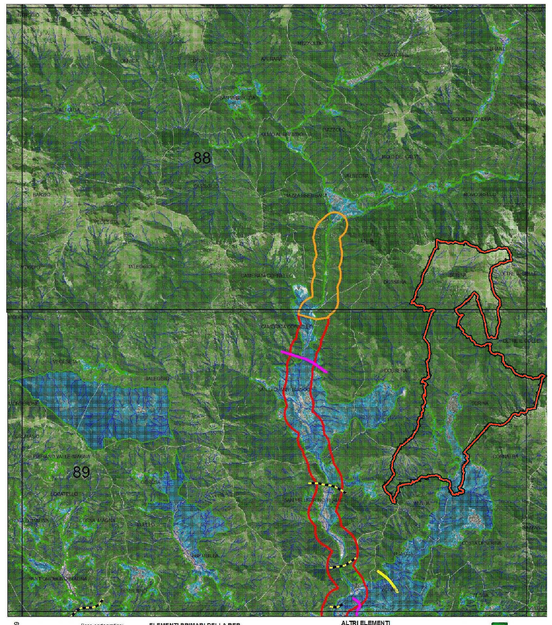

- Confine comunale

RER

RETE ECOLOGICA REGIONALE

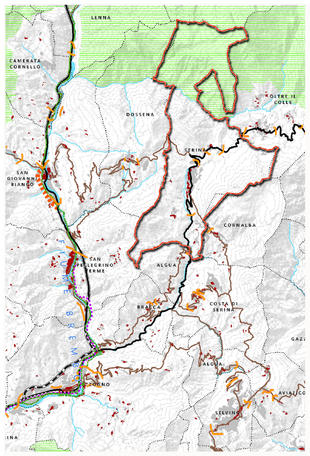

LEGENDA

- Confine provinciale
- Confini comunali
- Patrimonio idrico di superficie
- Parchi regionali nazionali

INFRASTRUTTURE PER LA MOBILITA' SU FERRO

Infrastrutture esistenti

- Tracciati ferroviari ad alta velocità
- Tracciati ferroviari
- Linee di trasporto collettivo in sede protetta
- Stazioni ferroviarie
- Fermate del trasporto collettivo in sede protetta

Tracciati di progetto (RP art. 39 e titolo 11)

- Nuovi tracciati ferroviari
- Tracciati ferroviari da raddoppiare
- Linee di trasporto collettivo in sede protetta
- Stazioni ferroviarie
- Fermate del trasporto collettivo in sede protetta

Itinerari di scenario (RP art. 40 e titolo 11)

- Ipotesi di tracciato della mobilità su gomma
- Strade della rete locale in previsione
- Percorsi di qualità del trasporto collettivo in sede protetta

LUOGHI SENSIBILI (DT_relazione sezioni 4 e 10, RP parte V)

- Ambiti della piattaforma economico-produttiva di diretta prossimità alla rete stradale primaria (RP art. 36)
- Centri storici
- Rete portante della mobilità ciclabile (RP art. 42)
- Linee di contenimento dei tessuti urbanizzi (RP art. 34)

INFRASTRUTTURE PER LA MOBILITA' SU GOMMA

Infrastrutture esistenti

- Autostrade
- Strade principali
- Strade principali (in galleria)
- Strade secondarie
- Strade secondarie (in galleria)
- Strade della rete locale

Tracciati di progetto (RP art. 39 e titolo 11)

- Autostrade
- Strade principali
- Strade principali (in galleria)
- Strade secondarie
- Strade secondarie (in galleria)

AEROPORTI ED AVIOSUPERFICI

- Aeroporti ed aviosuperfici (localizzazione puntuale)

Corridoi di accessibilità ciclopedonale alle stazioni del trasporto collettivo (RP art. 35)

- Area di influenza di 500 m dalle fermate e stazioni
- Area di influenza di 1000 m dalle fermate e stazioni
- Confine comunale

PTCP BG

LUOGHI SENSIBILI

(estratto)

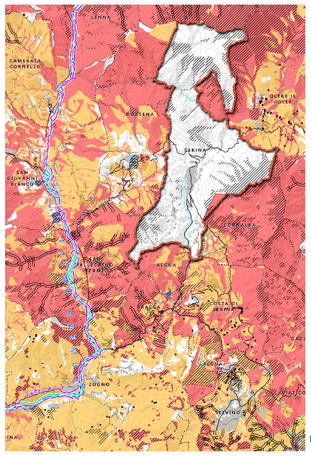

LEGENDA

- Confine provinciale
- Confini comunali
- Patrimonio idrico di superficie

MOSAICO DELLA FATTIBILITA' GEOLOGICA (*)

Classi di significativo georischio

- Classe di fattibilità con gravi limitazioni (IV)
- Classe di fattibilità con consistenti limitazioni (III)

DELIMITAZIONE DELLE FASCE FLUVIALI DEL PAI

- Limite tra la Fascia A e la fascia B
- Limite tra la Fascia B e la Fascia C
- Limite esterno della fascia C
- Limite tra la Fascia B e la Fascia C - progetto

QUADRO DEL DISSESTO DEL PAI (*)

- Frane, conoidi, esondazioni, valanghe poligonali
- Frane, conoidi, esondazioni, valanghe lineari
- Frane, conoidi, esondazioni, valanghe puntiformi
- Aree a rischio idrogeologico molto elevato (Titolo IV NtA PAI)
- Confine comunale

PTCP BG

MOSAICO DELLA FATTIBILITA' GEOLOGICA E PAI

(estratto)

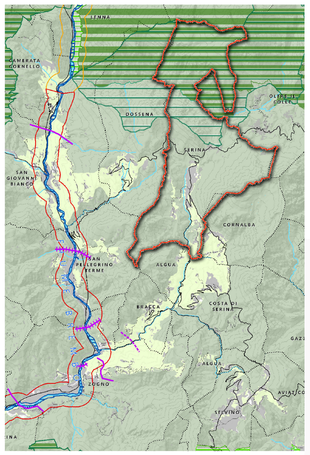

LEGENDA

- Confine comunale
- Confine provinciale
- Confini comunali
- Patrimonio idrico di superficie

ELEMENTI DI RIFERIMENTO DELLA RER

- Elementi di primo livello
- Elementi di secondo livello

Corridoi

- Corridoi regionali primari ad alta antropizzazione
- Corridoi regionali primari a bassa o moderata antropizzazione

Varchi

- Da deframmentare
- Da mantenere
- Da mantenere e deframmentare

RETE ECOLOGICA PROVINCIALE (RP titolo 8 e art. 23)

Nodi

- Aree protette
- Siti Rete Natura 2000
- Parchi locali di interesse sovracomunale (PLIS)
- Gangli

Corridoi

- Corridoi terrestri
- Corridoi fluviali
- Connessioni ripariali

Varchi

- Da deframmentare
- Da mantenere
- Da mantenere e deframmentare

PTCP BG

RETE ECOLOGICA PROVINCIALE

(estratto)

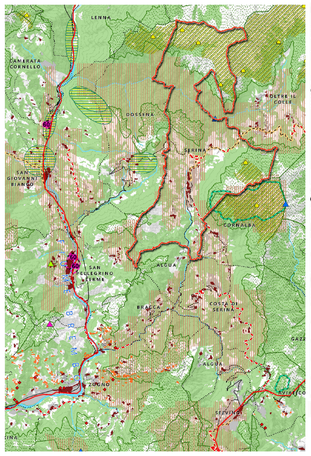

LEGENDA

- Confine provinciale
- Confini comunali
- Patrimonio idrico di superficie
- Parchi regionali nazionali

PREVALENTE VALORE AGRO-SILVO-PASTORALE (RP artt. 55 e 57)

- Alpeggi (fonte SIT RL)
- Malghe (fonte SIT RL)
- Terrazzamenti agricoli (fonte DBTR)
- Fontanili
- Boschi e fasce boscate (fonte SIT RL)

ALTRI ELEMENTI DI RILIEVO PAESAGGISTICO (RP titolo 13)

- Aggregazioni di immobili ed aree di valore paesaggistico di notevole interesse pubblico

Ambiti di rilevanza regionale

- Della montagna (fonte PPR)
- Della pianura (fonte PPR)

PREVALENTE VALORE GEOMORFOLOGICO-NATURALISTICO (RP artt. 54 e 57)

- Geositi con perimetro definito (fonte IIT RL)
- Geositi, area indicativa (fonte IIT RL)
- Laghi insubrici: ambito di salvaguardia dello scenario lacuale (fonte PPR 2010) (art. 19, comma 4 PPR)
- Ambito di salvaguardia dei laghi insubrici (art. 19 c PPR) (fonte PPR 2010)
- Ambito di specifica tutela paesaggistica del fiume Po - (art. 20, comma 8) (fonte PPR 2010)
- Ambiti di elevata naturalità (fonte PPR 2010)

PREVALENTE VALORE STORICO CULTURALE (RP artt. 56 e 57)

- Ritrovamenti archeologici
- Navigli di rilevanza regionale (fonte PPR 2010) (art. 21.5 PPR)
- Fossi e canali di bonifica
- Segni delle centuriazioni
- Siti riconosciuti dall'UNESCO (art. 23 PPR)
- Centri storici
- Tracciati guida paesaggistici (art. 26 PPR)
- Strade panoramiche (art. 26 PPR)
- Percorsi di fruizione panoramica e ambientale
- Belvedere (fonte PPR 2010) (art. 27.2 PPR)
- Visuali sensibili (art. 27.3 PPR)
- Punti di osservazione del paesaggio lombardo (fonte PPR 2010) (art. 27.c 4 PPR)
- Alberi monumentali (fonte censimento RL-MIBACT [dato in fase di aggiornamento/completamento)
- Confine comunale

PTCP BG

AMBITI, SISTEMI ED ELEMENTI DI RILEVANZA PAESISTICA

(estratto)

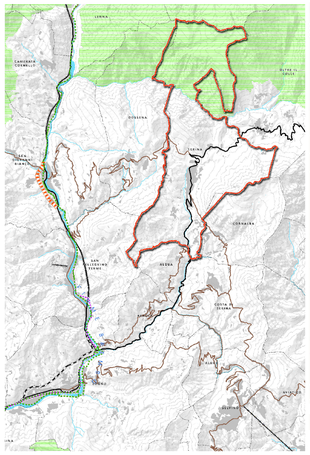

LEGENDA

- Confine provinciale
- Confini comunali
- Patrimonio idrico di superficie
- Parchi regionali nazionali

INFRASTRUTTURE PER IL TRASPORTO COLLETTIVO

Infrastrutture esistenti

- Tracciati ferroviari ad alta velocità
- Tracciati ferroviari
- Linee di trasporto collettivo in sede protetta
- Stazioni ferroviarie
- Fermate del trasporto collettivo in sede protetta

Tracciati di progetto (RP art. 39 e titolo 11)

- Nuovi tracciati ferroviari
- Tracciati ferroviari da riqualificare
- Linee di trasporto collettivo in sede protetta
- Stazioni ferroviarie
- Fermate del trasporto collettivo in sede protetta

Itinerari di scenario (RP art. 40 e titolo 11)

- Percorsi di qualità del trasporto collettivo in sede protetta

RETE PORTANTE DELLA MOBILITA' CICLABILE (RP art. 42)

ROTTE DI NAVIGAZIONE LACUALE

- Confine comunale

INFRASTRUTTURE PER LA MOBILITA' SU GOMMA

Infrastrutture esistenti

- Autostrade
- Strade principali
- Strade principali (in galleria)
- Strade secondarie
- Strade secondarie (in galleria)
- Strade della rete locale

Tracciati di progetto (RP art. 39 e titolo 11)

- Autostrade
- Strade principali
- Strade principali (in galleria)
- Strade secondarie
- Strade secondarie (in galleria)

Itinerari di scenario (RP art. 40 e titolo 11)

- Ipotesi di tracciato
- Ipotesi di tracciato in galleria
- Strade della rete locale

AEROPORTI ED AVIOSUPERFICI

- Aeroporto internazionale di Orio al Serio
- Aeroporti ed aviosuperfici (localizzazione puntuale)

IMPIANTI DI TRASPORTO A FUNE

- Esistenti
- In previsione

PTCP BG

RETI DI MOBILITA'

(estratto)

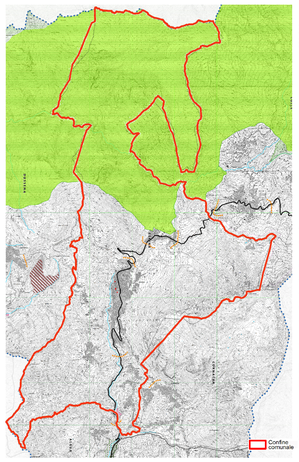

LEGENDA

- Confine provinciale
- Contesti locali
- Confini comunali
- Patrimonio idrico di superficie
- Aree protette regionali e PLIS
- Siti Rete Natura 2000

PATRIMONIO PAESISTICO-CULTURALE (RP titolo 12)

- Centuriazioni
- Beni culturali

PIATTAFORMA AGROAMBIENTALE (RP parte IV)

- Ambiti agricoli di interesse strategico - AAS (RP titolo 5)
- Spazi aperti di transizione - SAT (RP titolo 7)

SISTEMA URBANO

- Linee di contenimento dei tessuti urbanizzati (RP art. 34)

Corridoi di accessibilità ciclopedonale alle stazioni della rete ferroviaria (RP art. 35)

- Area di influenza di 500 m dalle fermate e stazioni
- Area di influenza di 1000 m dalle fermate e stazioni

INFRASTRUTTURE PER LA MOBILITA'

Mobilità su gomma

- Tracciati di progetto (RP art. 39 e titolo 11)
- Itinerari di scenario (RP art. 40 e titolo 11)

Mobilità su ferro

- Tratte ferroviarie di previsione (DP sezione 15)
- Tratte ferroviarie da riqualificare (DP sezione 15)
- Tracciati del trasporto collettivo in sede protetta esistenti
- Tracciati del trasporto collettivo in sede protetta in progetto (DP sezione 15)
- Percorsi di qualità del trasporto collettivo in sede protetta (RP art. 40 e titolo 11)

Mobilità dolce

- Rete portante della mobilità ciclabile (RP art. 42)

PIATTAFORMA ECONOMICO PRODUTTIVA

- Di diretta prossimità alla rete stradale primaria (RP art. 36)
- Altri ambiti
- Aree governate dal Piano Cave provinciale
- Confine comunale

PTCP BG

DISEGNO DI TERRITORIO - CONTESTI LOCALI
Val Serina - Val Parina

(estratto)

PTCP

COMUNE DI SERINA
PROVINCIA DI BERGAMO

PGT | PIANO DI GOVERNO DEL TERRITORIO

DOCUMENTO DI PIANO | QUADRO RICOGNITIVO

STUDIOARCO+ ENGINEERING SRL
Via M.Merisi, 2 24043 Caravaggio BG
P.IVA / CF: 04056840160
0363 50549 info@studioarco.eu

MARIA CRISTINA FONTANA ORDINE DEGLI ARCHITETTI PIANIFICATORI PAESAGGISTI E CONSERVATORI PROVINCIA DI BERGAMO N° 1127

ORDINE DEGLI ARCHITETTI PIANIFICATORI PAESAGGISTI E CONSERVATORI PROVINCIA DI BERGAMO SOPHIA VALSECCHI N° 2491 ARCHITETTO

SA+ ENGINEERING

PROGETTISTA

Arch. Maria Cristina Fontana
Arch. Sophia Valsecchi

GRUPPO DI LAVORO

Urbanistica/Pianificazione
Marco Carlo Castelli
Prof. Arch. Antonello Boatti
Arch. Domenico Orlandi Arrigoni

Vas/Ambiente naturale
Dott. Geol. Sergio Ghilardi
Ing. Francesco Ghilardi
Dott. Geol. Samuel Campana
U.T.C. Geom. Giovanni Maria Epis

No: 1	Scala: Varie
Adozione:	
Approvazione:	
Pubblicazione BURL:	